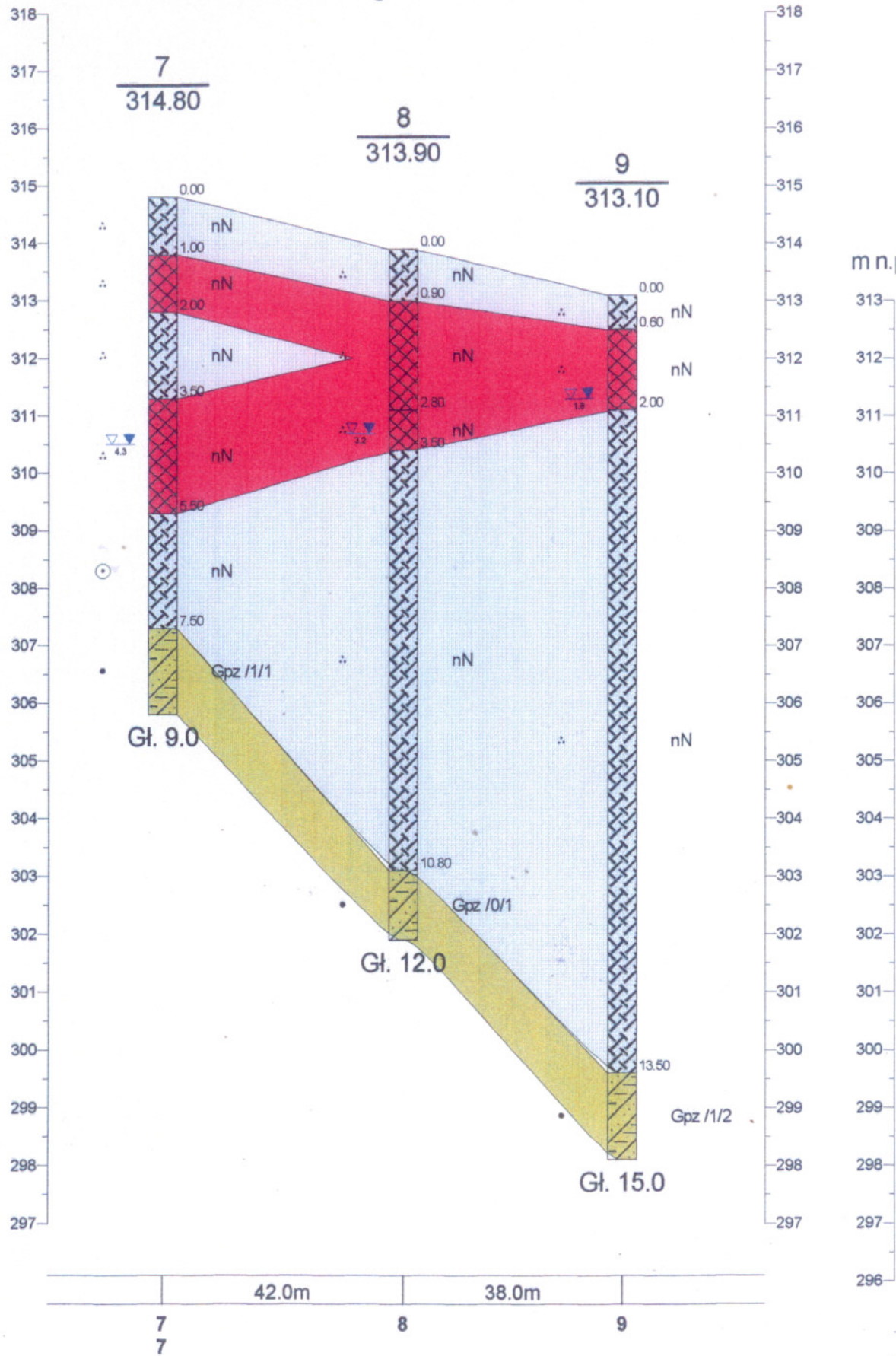


Przekrój III - III'


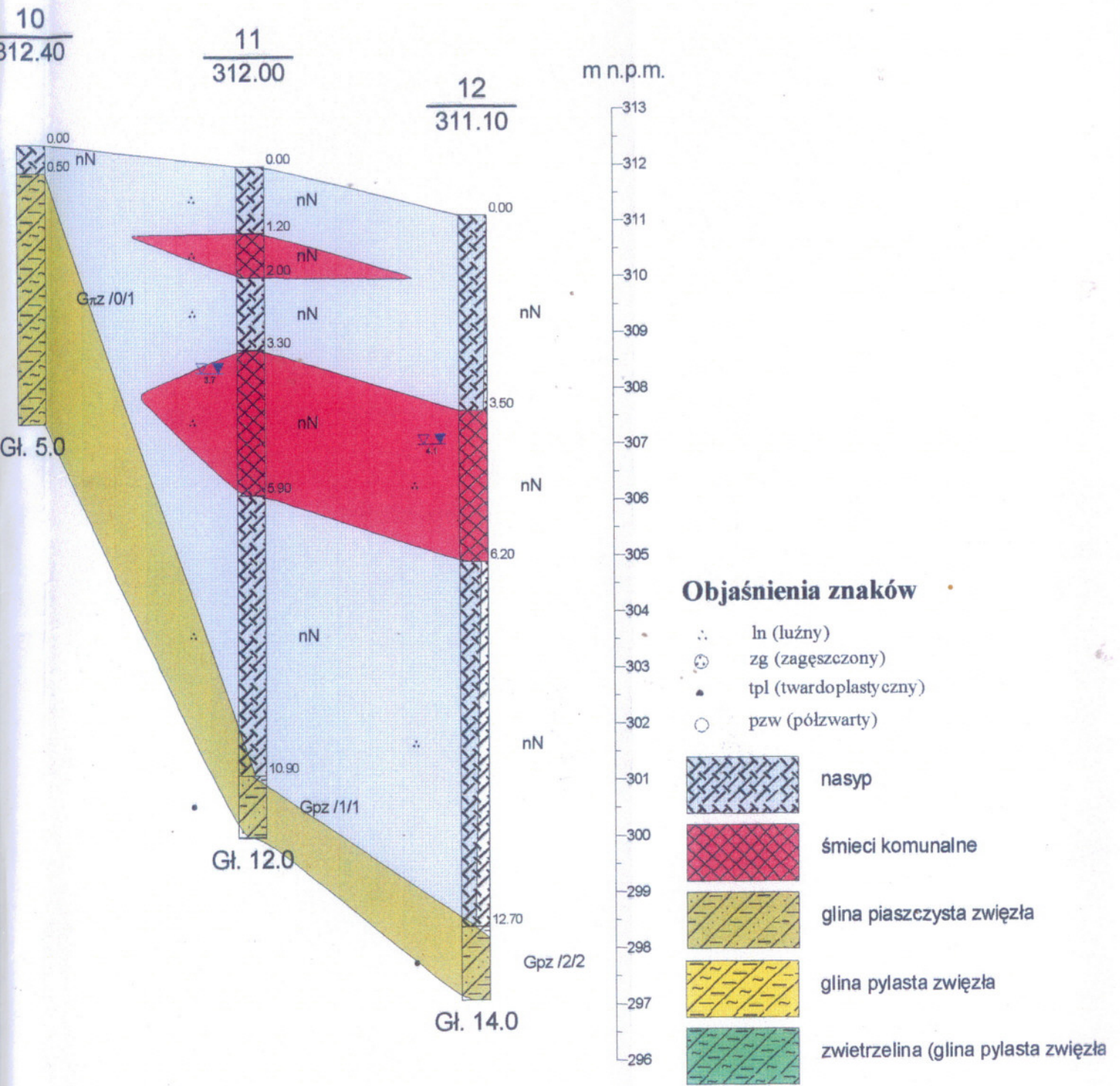
m n.p.m.

m n.p.m.



Skala
1: $\frac{1000}{100}$

Przekrój IV - IV'



Geosond sp. z o.o. ul. Katowicka 11, 43-450 Ustroń			Zał. Nr 4 - 2
Cieszyn - os. Bobrek Zachód Wysypisko śmieci		dokumentacja geotechniczna	
Przekrój geologiczny nr III - III'; IV - IV'		Skala 1: 1000 1: 100	
Opracował	Data 09-2008	Nazwisko mgr W. Kondel	Podpis <i>W. Kondel</i>