






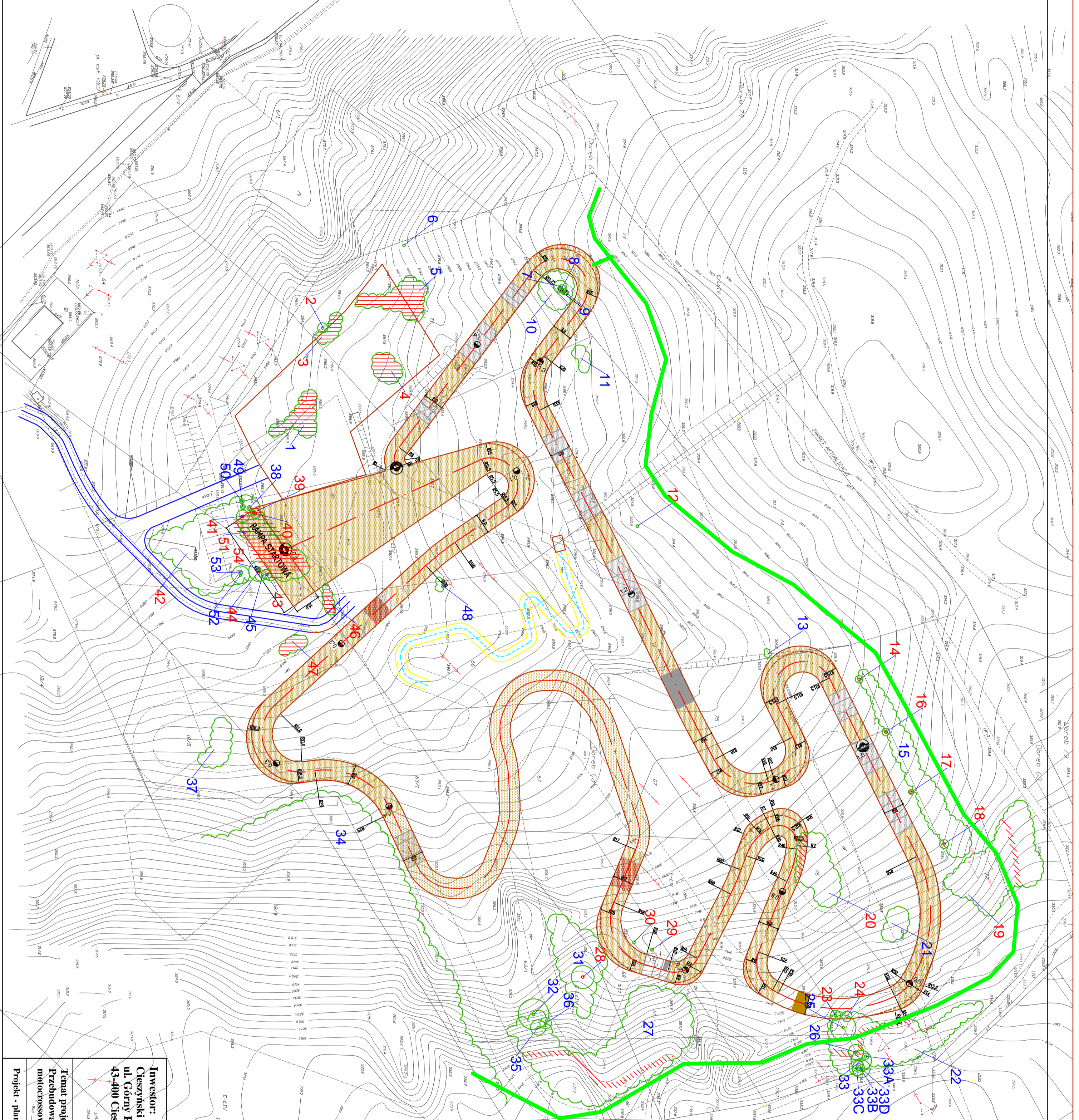


KOPIA MAPY ZASADNICZEJ  
Skala: 1:500  
Sekcja: 541.321184.1.2.3.4) 2321.2

LEGENDA:	
	- nawierzchnia toru
	- nogi ziemne
	- tor rowerowy - ziemny
	- krawężń toru
	- istniejąca droga do jeziora
	- ogrodzenie systemowe
	TRIBUNA - elementy systemowe rozdzielnic



<b>Investor:</b> Cieszyński Klub Motorowy ul. Górny Rynek 1 43-400 Cieszyn		<b>Projektant:</b> inż. Małgorzata Manowska	
<b>Temat projektu:</b> Przebudowa istniejącego toru motosportowego w Cieszynie		<b>Opracował:</b> mgr inż. Robert Kaczmarek	
<b>Data:</b> VI 2010		<b>Nr rys.:</b> 2	
<b>Skala:</b> 1:1000		<b>Branża:</b> Drogowa	