

**BURMISTRZ MIASTA  
CIESZYNA**

**Zarządzenie Nr 0050.562.2015  
Burmistrza Miasta Cieszyna  
z dnia 15 lipca 2015 roku**

w sprawie wyrażenia zgody na usunięcie drzew i krzewów z nieruchomości stanowiącej własność Gminy Cieszyn

Na podstawie art. 30 ust. 1 i ust. 2 pkt. 3 oraz art. 46 ust. 1 ustawy z dnia 8 marca 1990 r. o samorządzie gminnym (tekst jednolity: Dz. U. z 2013 r., poz. 594 z późn. zm.), w związku z art. 83 ust. 1 pkt 1 i ust. 2 ustawy z dnia 16 kwietnia 2004 r. o ochronie przyrody (tekst jednolity: Dz. U. z 2013 r., poz. 627 z późn. zm.),

§ 1

Wyrażam zgodę na usunięcie przez Zakład Gospodarki Komunalnej w Cieszynie Sp. z o.o. z siedzibą w Cieszynie przy ul. Słowiczej 59, drzew i krzewów wyszczególnionych w tabeli stanowiącej załącznik nr 1 do niniejszego zarządzenia, rosnących na terenie cmentarza komunalnego przy ul. Katowickiej, na działce nr 7/10 obr. 20 stanowiącej własność Gminy Cieszyn i będącej w użytkowaniu Zakładu Gospodarki Komunalnej w Cieszynie Sp. z o.o.

§ 2


Nie wyrażam zgody na usunięcie drzew wyszczególnionych w tabeli stanowiącej załącznik nr 2 do niniejszego zarządzenia, rosnącego na terenie cmentarza komunalnego przy ul. Katowickiej, na działce nr 7/10 obr. 20 stanowiącej własność Gminy Cieszyn i będącej w użytkowaniu Zakładu Gospodarki Komunalnej w Cieszynie Sp. z o.o.



§ 3

Wykonanie zarządzenia powierzam Prezesowi Zarządu Zakładu Gospodarki Komunalnej w Cieszynie Sp. z o.o., którego upoważniam do złożenia wniosku do Śląskiego Wojewódzkiego Konserwatora Zabytków w sprawie wydania zezwolenie na usunięcie drzew oraz Naczelnikowi Wydziału Ochrony Środowiska i Rolnictwa.

§ 4

Zarządzenie wchodzi w życie z dniem podjęcia.

 Rozdzielnik:

1. OR – teczka zarządzeń
2. ZGK Sp. z o.o. 
3. OŚR a/a 

**Zastępca Burmistrza Miasta**  
  
**Bogdan Ścibut**

Załącznik nr 1 do  
Zarządzenia Nr 0050.562.2015  
Burmistrza Miasta Cieszyna  
z dnia 15 lipca 2015 roku

Lp.	Gatunek	Obwód pnia w cm	Lokalizacja	Uwagi
1.	klon jawor	160	w sąsiedztwie budynku administracyjnego, za ogrodzeniem od strony ul. Katowickiej	drzewo zamierające, brak szansy na przeżycie
2.	lipa drobnolistna	210		jak wyżej
3.	lilak pospolity	94		mocno pochylony przewodnik, grozi wyłamaniem, nie ma szansy na dalszy prawidłowy wzrost
4.	żywołnik zachodni	22	Dział I, w sąsiedztwie grobu rodziny Durbaś	drzewo obumarłe
5.	żywołnik zachodni	21+35+28	Dział V, w sąsiedztwie grobu rodziny Kopka	drzewo pochylone, grozi wykrotem lub złamaniem
6.	żywołnik zachodni	155	Dział VII, w sąsiedztwie grobu rodziny Gruber	jak wyżej
7.	żywołnik zachodni	43+45	Dział X, w sąsiedztwie grobu rodziny Piecha	drzewo wrasta w grób
8.	żywołnik zachodni	63	Dział XI, w sąsiedztwie grobu rodziny Zabrzeskich	drzewo zamierające, brak szansy na przeżycie
9.	żywołnik zachodni	50	Dział XV, w sąsiedztwie grobu rodziny Christow	jak wyżej
10.	żywołnik zachodni	3*	Dział XVI, w sąsiedztwie grobów rodzin Pękała i Wąs	krzewy wrastają w groby
11.	żywołnik zachodni	20	Dział XVII, w sąsiedztwie grobu rodziny Froch	drzewo rozłamane
12.	żywołnik zachodni	80	Dział XVII, w sąsiedztwie grobu rodzin Morys i Wójtowicz	drzewo grozi rozłamaniem
13.	żywołnik zachodni	48	jak wyżej	drzewo wrasta w grób
14.	żywołnik zachodni	50	jak wyżej	jak wyżej
15.	świerk kłujący	110	Dział XVIII, w sąsiedztwie grobu rodziny Pankowiak	drzewo zamierające, brak szansy na przeżycie

Lp.	Gatunek	Obwód pnia w cm	Lokalizacja	Uwagi
16.	jałowiec pospolity	0,5*	Dział XX, w sąsiedztwie grobu rodziny Brudny	krzew wrasta w grób
17.	żywotnik zachodni	40	Dział XX, w sąsiedztwie grobu rodzin Iwanek	drzewo wrasta w grób, pochylone
18.	żywotnik zachodni	106	Dział XXII, w sąsiedztwie grobu rodziny Szczęsny	drzewo wrasta w grób
19.	żywotnik zachodni	120	Dział XXII, w sąsiedztwie grobu rodziny Szczepańskich	drzewo pochylone, grozi wykrotem
20.	cyprysik groszkowy odm. pierzasta	57	Dział XXIV, w sąsiedztwie grobu rodziny Śliwka	drzewo zamierające, brak szansy na przeżycie
21.	klon pospolity odm. kulista	70	Dział XXIV, w sąsiedztwie grobu rodziny Bujok	jak wyżej
22.	lipa drobnolistna	60	Dział XXX, w sąsiedztwie grobu rodziny Wiercigroch	drzewo obumarłe
23.	żywotnik zachodni	50+22	Dział III, w sąsiedztwie grobu rodziny Smykowski	jak wyżej
24.	świerk kłujący	138	Dział XV, w sąsiedztwie grobu rodziny Wypich	jak wyżej

\* powierzchnia zajęta przez krzewy w m<sup>2</sup>

**Zastępca Burmistrza Miasta**

*Bogdan Scibul*  
Bogdan Scibul

Załącznik nr 2 do  
Zarządzenia Nr 0050.562.2015  
Burmistrza Miasta Cieszyna  
z dnia 15 lipca 2015 roku

Lp.	Gatunek	Obwód pnia w cm	Lokalizacja	Uwagi
1. 1	klon pospolity	157+153+1 56	Dział XV, w sąsiedztwie grobu rodziny Duś	brak racjonalnych przesłanek uzasadniających usunięcie, drzewo w dobrym stanie zdrowotnym i technicznym, nie stwarza ponadprzeciętnego zagrożenia dla życia lub mienia; walory przyrodnicze, krajobrazowe i estetyczne przemawiają za jego zachowaniem, stanowi istotnego elementu zieleni cmentarza
2.	żywotnik zachodni	106+40	Dział XVII, w sąsiedztwie grobu rodziny Soszka	jak wyżej
3.	żywotnik zachodni	73	jak wyżej	jak wyżej
4.	jałowiec pospolity	0,5*	Dział XX, w sąsiedztwie grobu rodziny Kleszcz	brak racjonalnych przesłanek uzasadniających usunięcie

\* powierzchnia zajęta przez krzewy w m<sup>2</sup>

**Zastępca Burmistrza Miasta**  
*Bogdan Ścibut*  
**Bogdan Ścibut**