

**Zarządzenie nr 208III/2011
BURMISTRZA MIASTA CIESZYNA
z dnia 21 marca 2011 roku**

w sprawie sporządzenia i podania do publicznej wiadomości wykazu nieruchomości przeznaczonych do wdzierżawienia.

Na podstawie art. 30 ust. 2 pkt 3 ustawy z dnia 8 marca 1990 r. o samorządzie gminnym (t.j. Dz. U. z 2001 r. nr 142, poz. 1591 z późn. zm.), art. 25 ust.1 i 35 ust. 1 ustawy z dnia 21 sierpnia 1997 r. o gospodarce nieruchomościami (t.j. Dz. U. z 2010 r. nr 102, poz. 651)

§ 1

Zatwierdzam i podaję do publicznej wiadomości poprzez wywieszenie na tablicy ogłoszeń Urzędu Miejskiego w Cieszynie na okres 21 dni wykaz nieruchomości przeznaczonych do wdzierżawienia, obejmujący część działki nr 15/2 obr. 11 o pow. 2 ha oraz podaję informację o wywieszeniu wykazu w „Wiadomościach Ratuszowych”, na stronie Biuletynu Informacji Publicznej Urzędu oraz na tablicy ogłoszeń Rynek 1.

§ 2

Po upływie okresu wywieszenia wykazu, o którym mowa w § 1 wdzierżawiam na rzecz Pani Beaty Cienciały 130 grunt – część działki opisaną w § 1 na czas określony tj. 3 lata od dnia zawarcia umowy dzierżawy z przeznaczeniem na cele rolne, przyjmując roczną stawkę czynszu dzierżawnego w wysokości 200 zł/ha płatną w 12 miesięcznych ratach.

§ 3


Wykonanie zarządzenia powierzam Naczelnikowi Wydziału Gospodarki Nieruchomościami.


§ 4

Zarządzenie wchodzi w życie z dniem podjęcia.



Rozdzielnik:

1 x OR I – teczka zarządzeń,

1 x Wyd. GN. 

1 x Wyd. FN. 

Burmistrz Miasta


mgr inż. **Mieczysław Szczurek**

Załącznik do Zarządzenia Nr 208/III/2011
Burmistrza Miasta Cieszyna
z dnia 21 marca 2011 r.

WYKAZ NIERUCHOMOŚCI MIEJSKICH PRZEZNACZONYCH DO WYDZIERŻAWIENIA

Lp	1.	2.	3.	4.	5.	6.	7.	8.
	Nazwa nieruchomości oznaczenie księgi wieczystej	Oznaczenie wg ewidencji gruntów	Powierzchnia	Opis nieruchomości	Przeznaczenie w planie zagosp. przestrzennego sposób zagospodarowania	Forma zbycia	Wysokość opłat i terminy ich wnoszenia	Warunki zmiany ceny nieruchomości i wysokości opłat
1.	Nieruchomość gruntowa KW: BB1C/00053005/9	Część działki nr 15/2 obr. 11	2,00 ha	Nieruchomość położona w rejonie ul. T. Kościuszki	Nieruchomość znajduje się w obszarze nieobjętym planem zagospodarowania przestrzennego. W studium uwarunkowań i kierunków zagospodarowania przestrzennego Miasta Cieszyna przedmiotowy teren znajduje się w strefie M II– strefa mieszkaniowa jednorodzinna, LP – planowane drogi lokalne Z1/2 – drogi zbiorcze.	Oddanie w dzierżawę na czas określony z przeznaczeniem na cele rolne.	Roczny czynsz dzierżawny w wysokości 200 zł/ha płatny w 12 miesięcznych ratach.	W formie aneksu do umowy. Stawki czynszu podlegają rocznej waloryzacji o wskaźnik wzrostu cen towarów i usług konsumpcyjnych zgodnie z Zarządzeniem Burmistrza Miasta nr 144/II/2009.

Burmistrz Miasta

mgr inż. Mieczysław Szczurek